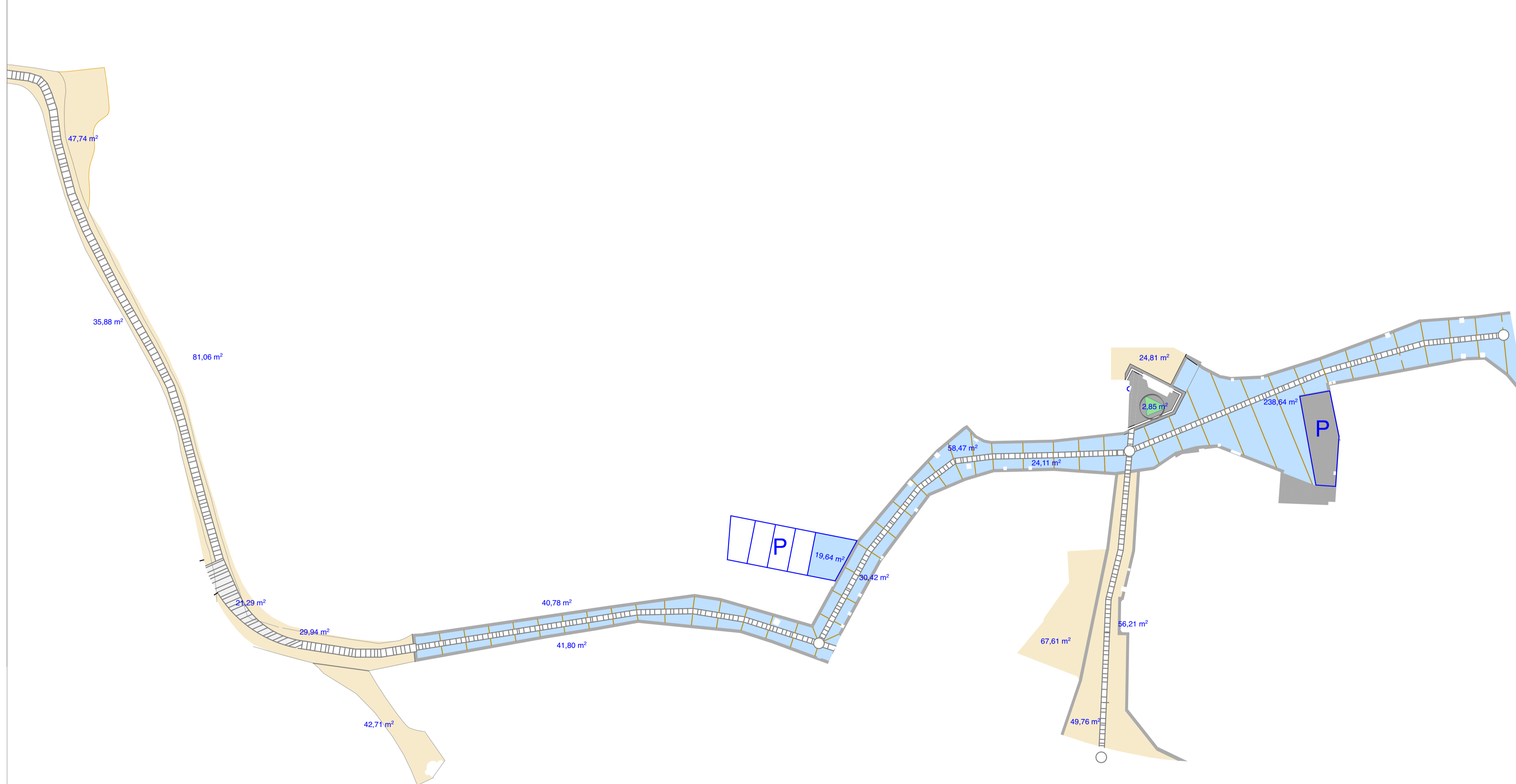
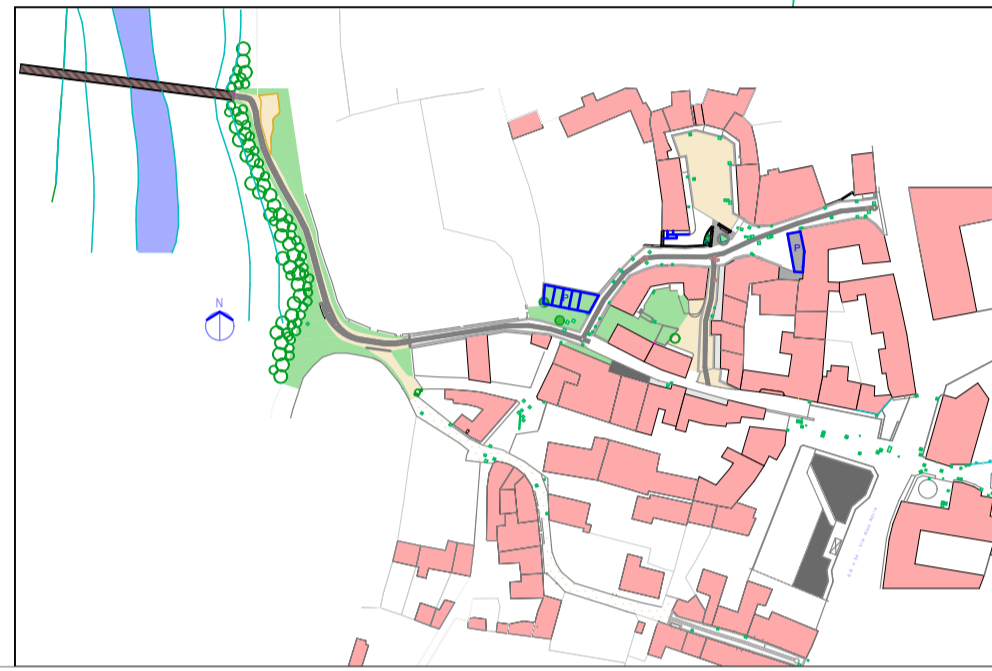



-  fasce di pietra
-  pavimentazione in cls
-  pavimentazione in ciottoli
-  pavimentazione in "Serizze"
-  verde



Superficie pavimentazione



a termini di legge ci riserviamo la proprietà di questo disegno con divieto di riprodurlo o di renderlo comunque noto senza nostra autorizzazione scritta

 REGIONE AUTONOMA FRIULI VENEZIA GIULIA - PROVINCIA DI UDINE COMUNE DI SAN PIETRO AL NATISONO

SISTEMAZIONE E VALORIZZAZIONE DEL COLLEGAMENTO PEDONALE TRA IL CENTRO STORICO DEL COMUNE E LA PASSERELLA SUL NATISONO E DELLE ZONE CIRCOSTANTI LA PASSEGGIATA

studio gianfranco pezzetta architetto via san floreano, 153 buja (udine)

4.3.3
scala 1: 300 100

SCHEMA PAVIMENTAZIONE ZONA 3 - SCHEMA GENERALE AREE PAVIMENTAZIONE